

### Le territoire

23 800 habitants pour une densité de 167,9 habitants / km<sup>2</sup>

Taux de croissance annuel moyen de la population de 1,4 % entre 1999 et 2009 dû à égalité au solde migratoire et au solde naturel

### La population active

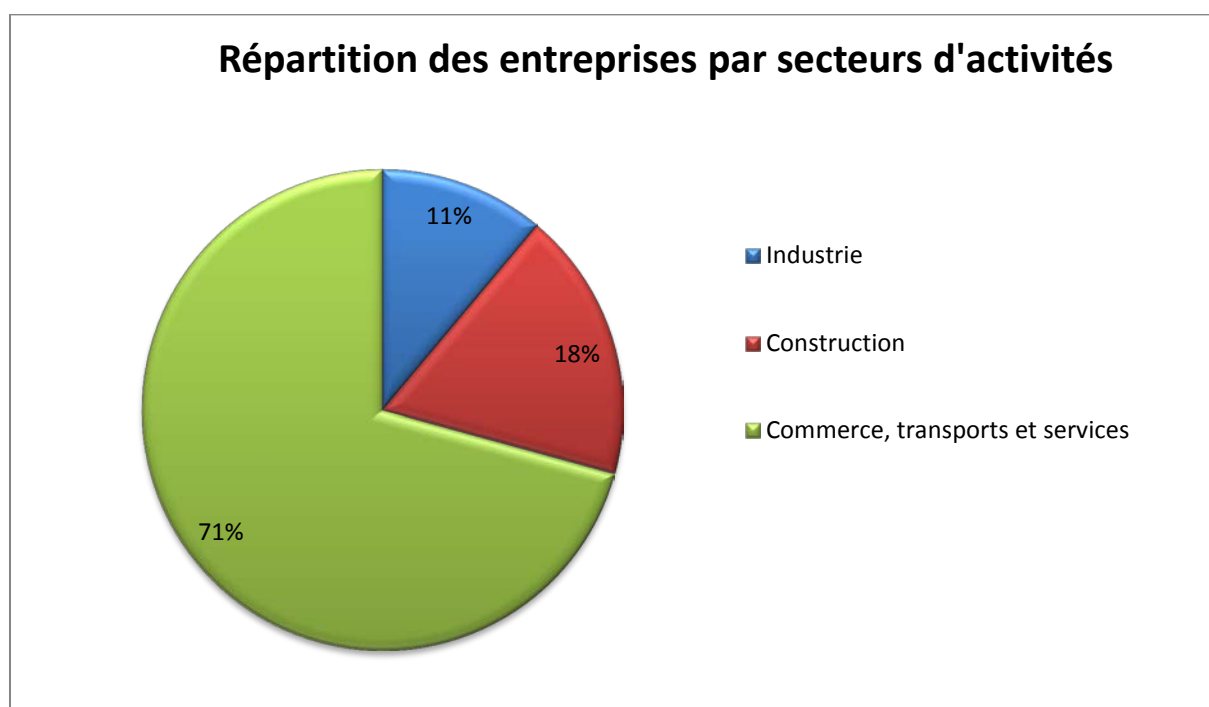
5 256 emplois pour 11 592 actifs

Le taux de chômage est de 6.1 %, ce qui est plus faible que le taux régional (9.8 %) et même national (11.2 %).

Les  $\frac{3}{4}$  des postes s'adressent à des ouvriers (35 %), des employés (23 %) ou des professions intermédiaires (22 %).

### Un tissu économique local dynamique

Il existe 1 157 entreprises sur la CCCND



L'industrie représente le 2<sup>ème</sup> secteur de la CCCND en matière d'emploi (1 175) derrière le commerce, les transports et les services (2 136).

A noter que la part du secteur commerce, transports et services augmenté entre 1999 et 2009, passant de 36.9 % à 42.5 %. En revanche, les emplois dans le secteur industriel ont diminué sur cette même période.

La majorité des entreprises sont des entreprises unipersonnelles voire n'emploie que moins de dix salariés.

Il y a eu 171 créations d'entreprises en 2011 dont un peu plus de la moitié (91) sous le statut d'auto-entrepreneur, notamment dans le secteur commerce, transports et services. Le taux

de création d'entreprises est supérieur à celui de la Région Rhône-Alpes, ce qui montre le dynamisme du territoire de la CCCND.

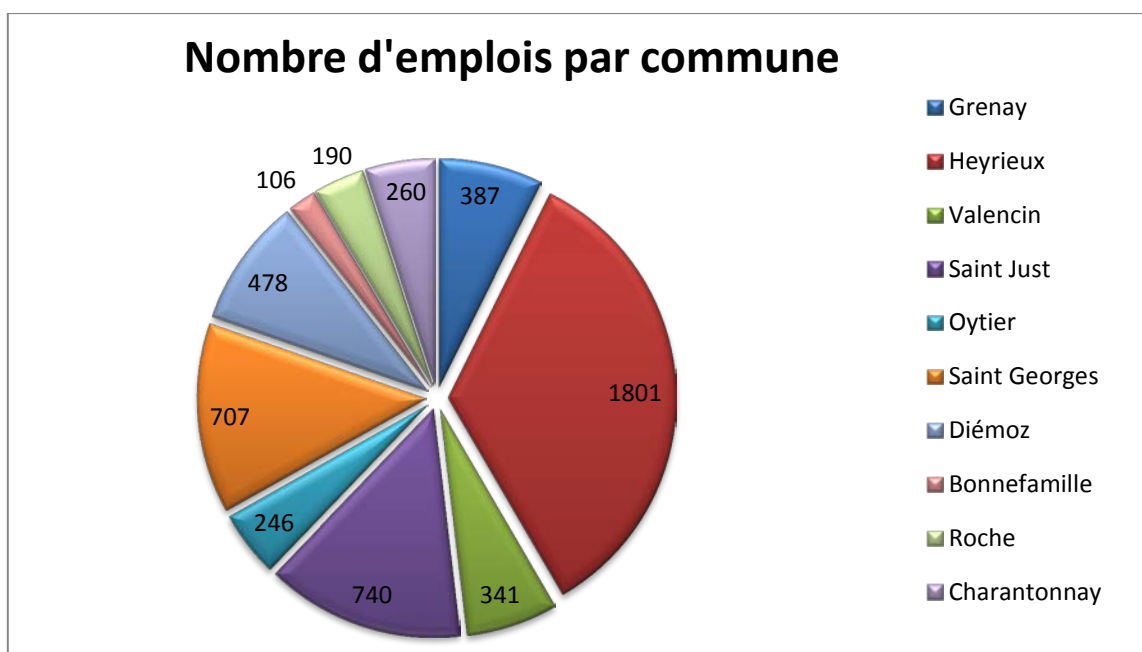
Source : INSEE 2009

### Spécificités industrielles :

- Métallurgie et produits métalliques, chaudronnerie (fabrication, installation ou commerce de gros)
- Matériaux (ou matériel) de construction
- Agroalimentaire
- Transport-logistique

### Une activité économique concentrée sur 3 pôles majeurs

L'activité économique est concentrée essentiellement sur 3 communes : Heyrieux, St Just et St Georges.



### Un commerce de proximité dynamique

Le territoire de la CCCND bénéficie d'une offre commerciale de qualité et diversifiée :

- Prêt à porter, mode et accessoires
- Décoration
- Restauration
- Automobile
- Services de proximité...

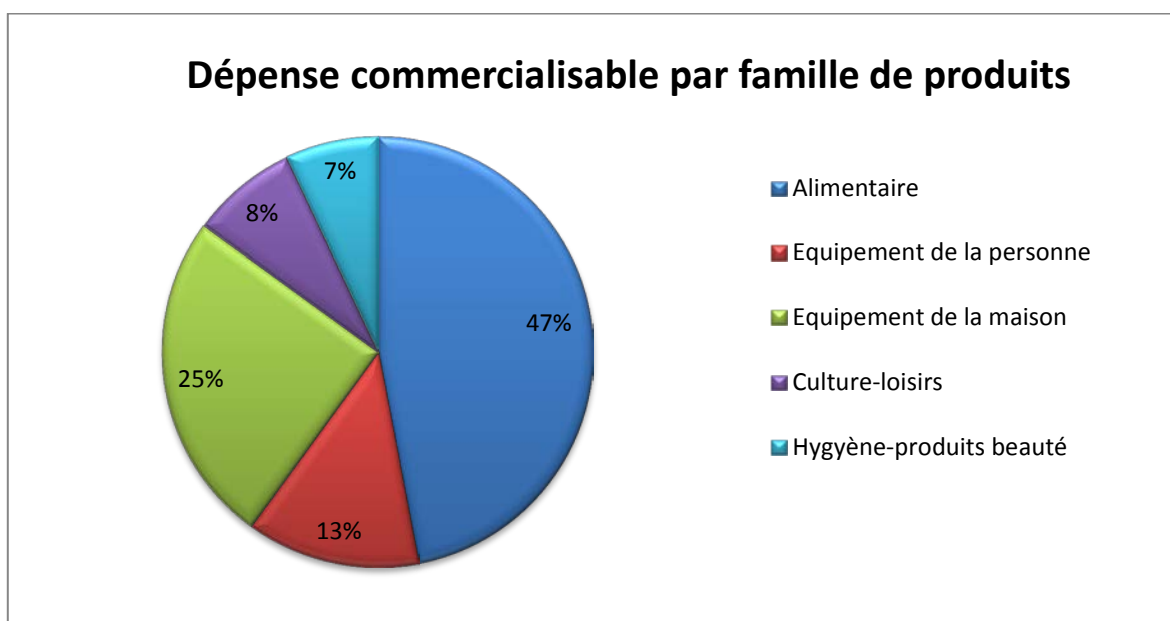
Au total, le montant des dépenses annuelles de consommation des ménages de la CCCND est estimé à 132 millions d'euros dont 27% sont dépensées sur le territoire intercommunal.

**Pour les achats alimentaires**, la consommation annuelle hors du territoire est estimée à 63% du potentiel, soit 39 millions d'€ de dépenses effectuées à l'extérieur (sur 62 millions d'€ dépensés). Les principales destinations d'évasion sont la Communauté d'Agglomération Porte de l'Isère et dans une moindre mesure les agglomérations lyonnaise et grenobloise.

**Pour les achats non alimentaires**, la consommation annuelle hors du territoire est estimée à 83 % du potentiel, soit 58 millions d'€ (sur 70 millions d'€ dépensés). Les principales destinations d'évasion sont Porte des Alpes, l'Isle-d'Abeau, Bourgoin-Jallieu, et dans une moindre mesure l'agglomération grenobloise.

A noter que la vente à distance représente 1 % des dépenses pour l'alimentaire et 6 % pour le non alimentaire.

22 % des dépenses des ménages sont effectuées dans les commerces de moins de 300 m<sup>2</sup>. La répartition du potentiel par famille de produits fait apparaître que l'alimentaire est le 1er poste de dépense des ménages, suivis de l'équipement de la maison et de l'équipement de la personne.



L'activité du commerce (similaire au chiffre d'affaires\*) de la CCCND est estimée à 45 millions d'€ pour l'année 2013.

*\*(ne prend pas en compte les dépenses liées au tourisme de passage ou d'affaires, ainsi que les achats des entreprises dans le commerce de détail)*

21% du niveau d'activités du territoire est réalisé par une clientèle résidant à l'extérieur de la Communauté de Communes. Cette activité est surtout liée à une clientèle de passage.

La commune d'Heyrieux génère les deux tiers du volume d'activité de la Communauté de Communes, soit 30 millions d'€. On trouve ensuite une offre de proximité pour les autres communes du territoire.

*Source : enquête de consommation des ménages sur le SCOT NI 2013*

### **Des migrations pendulaires importantes**

Seulement 16 % des actifs travaillent sur le territoire de la CCCND. Les autres rejoignent les bassins d'emplois d'emploi situés au Nord à proximité de l'Isle-d'Abeau et de Bourgoin-Jallieu et sur l'agglomération lyonnaise.

*Source : INSEE 2009*